

Leica
Geosystems
SURWAY
STONEX



GEOMATIC SOLUTION

เครื่องมือสำรวจคุณภาพสูง ตอบโจทย์การทำงานทุก Application
กล้องระดับ, กล้องวัดมุม, กล้องประมวลผลรวม
เครื่องรับสัญญาณ GNSS พร้อมโปรแกรมด้านงานสำรวจ
อุปกรณ์สำหรับงานสำรวจ เทปวัดระยะ: ขาตั้งกล้อง และ เครื่องมือ
สำรวจอื่น ๆ ตามความต้องการของลูกค้า

ศูนย์ซ่อม พร้อมบริการหลังการขาย และทีมงานที่ได้รับการฝึกอบรม
บริการช่วยเหลือการทำงานของลูกค้าตลอด 24 ชั่วโมง


GEOSPATIAL SOLUTION



DRONE SOLUTION


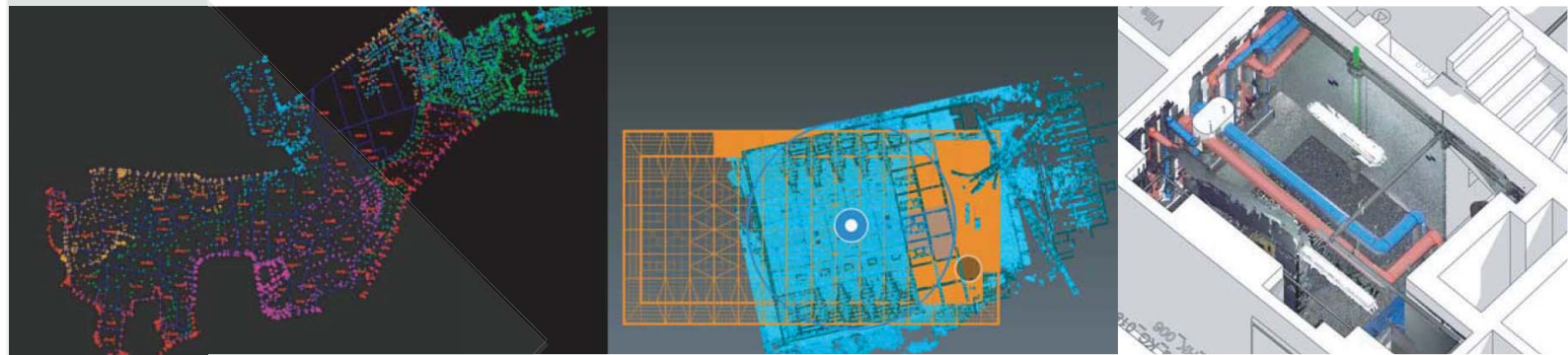
3D LiDAR SOLUTION

เครื่องสแกน 3 มิติ คุณภาพสูงรองรับการทำงานหลากหลายรูปแบบ ได้แก่ TLS/MMS/SLAM/Handheld
พร้อมโปรแกรมประมวลผล LiDAR ทั้งแบบ Photogrammetry และ จาก ข้อมูล Point cloud from laser scanner
สามารถให้คำปรึกษาพร้อมแนะนำให้แก่ลูกค้าตั้งแต่เริ่มการใช้งาน ไปจนถึงลูกค้าในองค์กรขนาดใหญ่ในหลากหลาย
Application พร้อมทีมงานคุณภาพที่ได้รับการรับรองและสามารถอบรมการใช้งานด้าน LiDAR อย่างยั่งยืนและถูกต้องตามหลักวิชาการ



SOFTWARE

โปรแกรมสำหรับบริหารจัดการข้อมูลงานสำรวจ และ โปรแกรมประมวลผล LiDAR
ทั้งแบบ Photogrammetry และ จาก ข้อมูล Point cloud from laser scanner



PIX4D
โปรแกรมประมวลผลข้อมูลจากภาพถ่ายทางอากาศ
จัดทำแผนที่จากโดรน วางแผนการบิน ใช้งานง่าย

PointCloud Data

- งานสำรวจ (Survey)
- งานออกแบบต่อเติม (Re-Construction)
- เก็บข้อมูลโบราณสถาน (Heritage)
- งานตรวจสอบโครงสร้าง (Quality Control)
- งานด้านความปลอดภัย (Forensic)
- จำลองภาพเสมือนจริง (VR)
- ข้อมูลโครงสร้างโรงงานและอาคาร (Asset Facility Management)
- ข้อมูลเมืองอัจฉริยะ (Smart City)
- หาปริมาตร (Volume)
- สร้างโมเดลอาคาร (3D Model)
- งานตรวจสอบ (Inspection)

RUGGED NOTEBOOK

DUST DROP WATER VIBRATION

ศูนย์บริการเบรทและซ่อมกล้องสำรวจ

ศูนย์บริการเบรท และซ่อมกล้องสำรวจ บริษัท เอส.ดี.เอ็ม. จำกัด เรา
รับบริการเบรทกล้องสำรวจ ทุกยี่ห้อ พร้อมบริการหลังการขาย

เรามีห้อง LAB สำหรับให้บริการตรวจสอบ ปรับแก้กล้องมาตรฐาน
เดียวกับโรงงานผู้ผลิต รวมถึงบุคลากรที่ได้รับการฝึกอบรมโดยตรง
กล้องทุกตัวที่ผ่านการบริการจาก SDM Service Center จะได้รับ
ใบ Certificate รับรองอายุ 6 เดือน พร้อมกับการรับประกันการให้
บริการตลอดอายุใบรับรอง เรายินดีให้คำปรึกษาด้านการใช้งาน
และดูแลกล้องสำรวจของคุณ



“ความเชี่ยวชาญ
ประสบการณ์”
บริการหลังการขาย

คือวีรดิษฐ์สำคัญ สำหรับบริการการบริการกล้องสำรวจ
จากศูนย์ซ่อม บริษัท เอส.ดี.เอ็ม. จำกัด



บริการรับจ้างสแกนสามมิติ และ ให้คำปรึกษาด้านงานสำรวจพื้นที่

บริษัท เอส.ดี.เอ็ม. จำกัด เรามีบริการเก็บข้อมูลด้วยสแกนสามมิติ ด้วยเครื่อง 3D Laser Scanner พร้อมให้
คำปรึกษาเพื่อหา SOLUTION ที่เหมาะสมกับการทำงานสำรวจของคุณให้มีประสิทธิภาพ รวดเร็วและถูกต้อง

ด้วยประสบการณ์ในวงการสำรวจมากกว่า 46 ปี เราศึกษาและเข้าใจในลักษณะงานและพร้อมช่วยเหลือให้ท่าน
โดยเลือกเครื่องมือ และวิธีการทำงานที่เหมาะสมกับงานสำรวจภายในงบประมาณให้ตรงตามความต้องการของคุณ



บริษัท เอส.ดี.เอ็ม. จำกัด

1/285 หมู่ 9 ต.บางพูด อ.ปากเกร็ด จ.นนทบุรี 11120

โทร. 02 582 3509 โทรสาร. 02 582 3510 Hotline : 081 514 8151

sdmthai@sdm.co.th | www.sdm.co.th



We are the **Professional** and **Innovative** Geospatial Solution Provider

เพื่อเป็นผู้ให้บริการด้านงานสำรวจแบบครบวงจร เราบริการให้คำปรึกษา และแนะนำทางเลือกในงานสำรวจเพื่อคุณ
เราพร้อมให้บริการกับท่านในรูปแบบ คู่ค้าทางธุรกิจ ที่จะเติบโตเคียงข้างคุณ

www.sdm.co.th